

Путеводитель автомобильного туристического маршрута Дади-Юрт – Хой

Умар-Али Аткаев.

Гордали. «Г1ордала (г1ордалой) — селение расположено в 3-х км. к северу от Щоьнтара и 6 км. к западу от Энгана, на левом берегу реки Яьсси. Жители Г1ордала считают себя отдельным этническим обществом и говорят о генетическом родстве с энгеойцами. Что легло в основу этнонима, остается непонятным, но г1орда, г1урда (древненахское) - меч, т.е. меченосцы». Ахьмад Сулейманов, «Топонимия Чечни» (Грозный, 2006 г., стр.313.). Сильно пострадал после двух военных компаний 1994-1997 гг., 1999-2004 гг.

Село, согласно «Паспорту Веденского района», основано в 913 году. Гордали является родовым центром тейпа Гордалой. Могильники их предков также



находятся в Моцкара и Хинда.

В Гордали находится зиярт Асанчи и Асандара.

Отсюда писатели и журналисты: Чалаев Билал, Махмаев Жамалдин, Адам Духаев, Дакаев Саидбек, Талхадов Хамзат, Гудаев Лёма, художники Воздингов Махаш и Ясханов Мохмад.

В 17-18 веках, в начале 19 века Гордали был одним из самых больших аулов Ичкерии (до 2000 дворов и 20 тысяч населения), где в избытке производились ковры, одежда, домашняя посуда, ювелирные изделия из золота и серебра, предметы домашнего убранства, орудия сельскохозяйственного значения, холодное оружие, огнестрельные ружья, порох, и даже были зачатки фармацевтики, а так же в огромном количестве здесь заготавливались сушеные фрукты, мясо, сыры, и зерно, работали 3 мельницы, 27 кузниц, в достатке производилась кровельная черепица, производился обожжённый кирпич и негашеная известь, в ауле с начала 18 века была открыта мусульманская школа-медресе, и множество молитвенных домов. Коннозаводчики Гордали могли похвастаться своими табунами и рысаками редких кровей. Для отпора врагу аул мог выставить от 300 до 500 хорошо вооруженных всадников и до 500 пеших

воинов. Именно здесь в старину производились всемирно известные клинки «Г1урда», воспетые М. Лермонтовым, Л. Толстым.

Русский ученый Ф.Ф. Торнау, побывавший в 1869 году в нашем крае, отмечал в своих записках, что некоторые места в Ичкерии -Нохчмахке, например, аул Гордали, славились на всю округу своими отличными грецкими орехами, где было принято за срубку фруктового дерева проклинать человека. Здесь также были хорошие мастера по производству черепицы, гончарных изделий, пошиву одежды и т.д.

В Кавказскую войну 19 века Гордали, к огромному сожалению, стал одним из самых пострадавших аулов Ичкерии. За весь период Кавказской войны русскими войсками против села было предпринято 15 карательных экспедиций.



В период наместничества на Кавказе кровавого генерала Ермолова, в 1819-м году, после истребления богатого притеречного чеченского аула Дади-Юрт, было в очередной раз разорено и село Мелчи (Исти-Су), уроженцы которого, в массе – гордалинцы и саясанцы, оказали царским войскам яростное сопротивление и постепенно, с семьями, начали отступать в горную часть Чечни, в свои родовые селения Гордали и Саясан, чтобы не покориться врагу. По рассказам стариков, семья эвлия Кунта-Хаджи Кишиева, после разорения Мелчи, также переезжает жить в Илсхан-Юрт. А еще ранее, до своего

водворения на местожительство в Мелчи, Кишиевы проживали в древнем ауле Гордали, куда их предки переселились в прошлые времена из высокогорного аула Г1умха Андийского округа. Дедушка эвлия Кунта-Хаджи был похоронен в селе Гордали.

Некоторые известные наибы, шейхи и мюриды, прославившиеся в период Кавказской войны 19-го века, наряду с другими приближенными имама Шамиля, являлись представителями тайпа г1ордалой. Уди-Мулла, Байсолтин Малса, Ойшин



Акбар, Джаммалтан Алхот и многие другие до конца находились в авангарде борьбы с царской экспансией на Северном Кавказе и, в частности, в Чечне, служили верой и правдой «Имамату» горцев. Они же, наряду с другими известными личностями Чечни и Дагестана, являлись участниками Мехкан-Кхеташо (Совета страны), что собирався, как сказано выше, на горе Кхеташ-Корта, на окраине селений Гордали и Центорой, где в 1840 году имамом Чечни и Дагестана был избран аварец Шамиль Гимринский.

В 1868 году в Тбилиси (Тифлисе) увидело свет 3-томное издание «Сборник сведений о Кавказских горцах», где в 1-м томе, в разделе статистики написано, что центром Даргинского

наибства, после пленения имама Шамиля, под управлением русского военно-гражданского командования, являлось село Гордали. Однако в Гордали царское укрепление просуществовало недолго. Оттуда администрация была перенесена в бывшую столицу Имамата - Ведено, что на правом берегу реки Хулхулау, где

власти утвердили новое положение о Веденском округе и центром прежнего Ичкерийского округа (наибства) стала крепость Ведено.

Местность эта под свою резиденцию царскими ставленниками была выбрана не случайно - Ведено и окружающие его селения были самым сердцем мятежной Чечни, главной опорной базой национально-освободительного движения горцев под предводительством имама Шамиля. Именно здесь был наголову разбит граф Воронцов, который с позором проиграл печально знаменитый для русского оружия Даргинский поход 1844 года.

В годы Гражданской войны (1918-1921) многие гордалинцы были в близких отношениях с эвлием Чиммирзой Майртупским и переняли у него ритуал битья в бубен (жирг1а тохар) при исполнении религиозного обряда зикр, похоронных процедур и других мероприятий. Сотни самых отчаянных из них полегло в боях с «красными безбожниками» - большевиками, навеки покрыв себя неувядаемой славой воинов газавата.



Хашти-Мохк. Селение Хашти-мохк расположено в Ножай-Юртовском районе, рядом с селом Гордали. На западе с ним граничат Эни-Кала и Ялхой-Мохк, на севере – Чарой-Мохк, а на востоке – села Гезанчу и Ширди-Мохк. Село основано, примерно, в первой половине 18 века представителями тейпа гордали на землях, по праву принадлежавших их предкам. Гордалинцы и хашти-мохковцы являются друг другу кровнородственными и имеют ответвления-некъи.

Хашти-Мохк условно делится на верхнюю часть и нижнюю и несколько хуторов. Здесь проживали представители из вышеуказанных некъе, которые могут назвать имена своих 6-7, а иногда 12 предков. Представители села Хашти-Мохк широко расселились на плоскостной части Чечни. Они принадлежат, как отмечено выше, к крупному этническому обществу – гордалинцам. В окрестностях селения, и особенно (Т1ехъа арахъ) на границе Хашти-Мохка и Ялхой-Мохка, до сих пор находят предметы, относящиеся к периоду позднего неолита и бронзового века: бронзовые браслеты, каменные топоры, железные и бронзовые ножи. На восточной окраине Дукъахъ, рядом с Наьрташ баьхначохъ, были обнаружены древние могильники с медной и бронзовой посудой, множество костей животных и человеческих. Эти и другие обстоятельства убедительно говорят о том, что места эти были обжиты человеком с древних времен.

Здесь жил известный мюрид Ташу-Хаджи Саясанского Ойшин Акбар (1760-1848 гг.), а также известный царский офицер Чуомак Ойшиев (1812-1888 гг.). Здесь же находятся «Г1азотан кешнаш» («Кладбище газиев» – павших за веру), а также

древнее кладбище «Варх1 вешин кешнаш» («Кладбище семи братьев»). Здесь по дороге стоит чурт - памятник «Жовзанан чурт» (стела) - воздвигнута в 1918 г., на месте смерти жены известного эвлия Чиммирзы Майртупского. Также в Хашти-Мохке стоит памятник жертвам сталинских репрессий, у въезда в село.

В середине 19 века многие отсюда совершали пеший хадж в Саудовскую Аравию. В этом селе родился и жил известный шейх Эска (1862-1935 гг.), а также эвлия Тобин Г1еза-Хьяъжа (1878-1986 гг.). В Хашти-Мохке в конце 19-го родились и жили шейхи – братья Ибрагимовы: Асанча, Асандар и Арсакха. Отсюда был родом царский чиновник Денильха (1870 – 1937 гг.), который в 1919 г. выставил против Советской власти 500 сабель. Расстрелян в 1937 г., реабилитирован в 1990 г.


Село Хашти-Мохк было несколько раз разорено. В 1842 г. во время «Ичкерийской экспедиции», в 1844 г. при «Даргинской операции».

В 1918 г. в селении Хашти-Мохке, как и во многих других горных селах, проходили общесельские религиозные мероприятия в присутствии многочисленных приглашенных гостей. В числе хаштимохковских гостей часто бывал Чиммирза Майртупский, являвшийся, как сказано выше, яростным противником «красных безбожников». На одном из таких собраний местные жители, под предводительством своего тамады приняли у Чиммирзы в качестве религиозных атрибутов жирг1у и белую чалму. Это судьбоносное для сельчан событие происходило, по рассказам стариков, в верхней части Хашти-Мохка, в местечке Акбаран-к1ошт, на территории нынешней усадьбы Г1ези-Хьяъжи Тобиева (т.е. в Г1одкьин керташкахь).

С приходом в чеченские горы Советской власти, гордалинцы, как общеизвестно, оказали его безбожным представителям яростное сопротивление. Сражение с регулярными частями Красной Армии за Хашти-Мохк навсегда осталось в народной памяти, как одна из самых драматичных битв, в которой оборонявшие свои дома гордалинцы показали верх мужества и героизма. Но, к сожалению, силы оказались неравными, и Хашти-Мохк постигла печальная участь: оно было разорено и предано огню.

Большевики повторно сожгли село и в 1939 г. - при раскулачивании.

После последних военных конфликтов на территории республики село вновь фактически перестало существовать.



На верхнем снимке – старая сельская мечеть Хашти-Мохка. Разрушена в ходе боевых действий.

Нижний фотоснимок сделан на усадьбе Аткаевых селения Хашти-Мохк. На снимке слева направо: Магомед-Хаджи Чимаев и Умар-Али Аткаев, автор данной работы. 2009 год.



Саясан. Удивительно красивое горное село, расположено на берегу Яьсси



(Аксая), к юго-западу от районного центра Ножай-Юрт. Ближайшие населённые пункты: на северо-востоке — сёла Аллерой, Совраги, Ишхой-Хутор и Бильтой-Юрт, на северо-западе — сёла Шуани и Исай-Юрт, на юге — село Энгеной, на юго-западе — село Хочи-Ара, на юго-западе — село Гордали. Выходцы из села Саясан ныне расселены во многих плоскостных сёлах Чечни. На территории села и в его окрестностях часто находят старинные предметы древней культуры. С 1935 по 1961 годы - центр Саясановского (Ритлябского) района.

После возвращения чеченцев из ссылки Саясан, наряду с Ведено, долгое время



был общеобразовательным центром для детей средних и старших классов из более ста горных сел и хуторов. Выпускники Саясанской школы-интерната, которые учились не в очень хороших условиях, были не всегда сытыми и одетыми, жили вдали от дома, переносили стойко



все тяготы интернатской жизни и стали цветом первой волны чеченской интеллигенции воссозданной ЧИАССР. Многие из них стали известными учителями, врачами, юристами, журналистами, строителями, агрономами, поэтами, писателями, музыкантами, артистами, художниками, учеными.

В Саясане собирался воскресный базар, куда стекались люди с многих горных сел. Здесь в советское время стоял единственный в горной части памятник Ленину, который был снесен в 1991г., на волне распада СССР.

В селе расположен зиярт шейха, имама Чечни Ташу-Хаджи (чеч.: Вокха Хъаьжи).


Ташу-Хаджи. Место, откуда прибыл Ташу-Хаджи в Чечню, точно неизвестно, но есть предположение, что он в наш край пришел из чечено-кумыкского поселения Эндери. Ташу-Хаджи говорил на кумыкском языке, на основании этого многие приписывают ему кумыкское происхождение. Может это и так, хотя никаких утверждений или опровержений на этот счет нет.

Есть сведения о том, что в самом начале XIX в. он познакомился с широко известным в те годы ученым-суфием, знатоком и преподавателем канонов и правил соблюдения мусульманской веры Мухаммад-Яраги из Дагестана. Именно Мухаммад-Яраги стал первым свидетелем открытия избранности и дарообладательства Ташу-Хаджи, который никому не рассказывал о своем предназначении на пути распространения и укрепления религии Ислам и тариката Багауддина Мухаммеда накшбанди из Бухары.

Ташу-Хаджи стал одним из важнейших звеньев в накшбандийской цепи преемственности (силсиле). Ему было поручено Творцом Нашим Всемогущим стать главным остоном распространения мусульманства на территории современного Северного Кавказа.

Множество его верных мюридов переняли от Ташу-Хаджи глубокую веру и безмерное поклонение Всевышнему Аллаху. Его учениками были около двухсот пятидесяти шейхов и авлияов, которые впоследствии продолжили религиозный путь своего наставника.

Скончался Ташу-Хаджи в 1241(6) г. по хиджре, похоронен в Саясане. Здесь же стоит его святыня.



Беной. Село расположено на правом берегу реки Беной-Яьсси, в верховьях рек Аксай и Ямансу (Зандакьойн-Яьсси). Ближайшие населённые пункты: на северо-востоке — сёла Стерч-Керч, Зандак-Ара и Гендерген, на северо-западе — село Центорой, на юге — село Лем-Корц, на юго-западе — село Беной-Ведено, на востоке — сёла Булгат-Ирзу и Алхан-Хутор, на западе — Дарго и Белгатой. Население - 5 484 чел. (2013 г.). Известные уроженцы: Байсангур Бенойский — чеченский полководец XIX века, наиб имама Шамиля, участник Кавказской войны 1817—1864 годов и Солтамурад, его сподвижник.

Село и его окрестности изобилуют следами «седой старины» не только материального, но и фольклорно-культурного, мифологического плана:

- Пхъачу (Пхачу) «Поселение» - в 2-х км к с. от центра. Древнейшее поселение в обществе Бена. Обнаружены древние могильники. Представители



соседних обществ Гендаргана и Энгана также называют Пхъачу в числе своих «родовых владений» и считают его своим древним очагом. Такое обстоятельство вызывает интерес в том смысле, что указанные этнические общества могут быть генетически родственными;

- Цюлта (Цолта) «Цая (божества огня) возвышенность» - живописный холм на з. Бена. Обнаруживаются


древние могильники;

- Хъеха тле (Хеха те) «Пещерой над» - уроч. в районе Гуьржийн мохк, на з. Легенда: В Цюлта и Хъеха тле жили два нарта. У них на двоих были один каменный топор, одна зернотерка, один лук и одна стрела. Каждый из них, сделав свое дело, бросал другому все эти предметы. Тот, который жил в местечке Хъеха тле, втайне замыслил завладеть всем богатством. Раз, когда нарт, который живет в Хъеха тле, кончив свое дело, стал бросать вещи другому, он перебросил зернотерку, топор, а потом пустил в него стрелу из туго натянутого лука и пробил нарту из Цюлта сердце и убил его. Так опустел Цюлта. Легенда представляет интерес в том смысле, что в ней говорится о предметах каменного и бронзового периода. В урочище Хъеха тле, также как и в Пхъачу, обнаруживаются древние могильники и предметы каменного века - кремневые скребки, ножи, топоры, бусы из зуб различных диких животных;

- Зарга-зале (Зарга-зале). Живописное место на с. Бена. Вер., древний стадион для военных и спортивных игр. Зарг - щит, зал - гребень хребта. Щит - хребет;

- Зударийн лам (Зударийн лам) «Женщин гора» - на ю. Др. культ. м., куда собирались лишь одни женщины в период весеннего цветения;

- Гьоза тухучу (Гёза тухучу) «Коновязь, где прибывают» - на ю., на подъеме к хребту Шоьрча гоне. В древние времена коновязь делали из меди и бронзы. О материале говорит и само название - гьоза, от гез - «бронза». Позднее - украшали рогами тура, оленя, барана. Вер., культ. м.,



куда приезжало много паломников. Здесь же мог собираться и Совет Страны (Совет Мудрецов);

Боьрзанан ков (Бёрзанан ков) «Бронзовые ворота» - узкий проход между высокими скалами на юге Бена, в горах. Через эти ворота не может якобы пройти человек, совершивший грех или другое преступление. Возм., своего рода место испытания подозреваемого в преступлении - воровстве, убийстве и т. д. По легенде: «Преступника эти скалы не пропускали. Они сходились и сплющивали его. Невинный мог свободно проходить»;

Байсхуран хъех (Байсхуран хех) «Байсхура пещера» - на ю.-з. После падения имамата здесь скрывался бывший наиб имама Шамиля Байсунгур Беноевский.



В Беное расположена святыня (зиярт) Саид-Ахмеда-хаджи, которая восстановлена и благоустроена.

Зандак (чеч.: Зандакъ) — село в Ножай-Юртовском районе Чечни. Расположено в бассейне реки Ярык-Су, в горно-лесной местности, в 7 км юго-восточнее районного центра Ножай-Юрт. Ближайшие населённые пункты: на северо-востоке — сёла Гиляны, Чапаево и Новолакское (Дагестан), на северо-западе — село Чурч-Ирзу, на юго-востоке — сёла Татай-Хутор и Байтарки, на юго-западе — сёла Мехкешты и Чечель-Хи.

Население: 5230 человек. Родовое село тайпа Зандакьой. В ходе Кавказской войны зандакцы последовательно поддерживали Кавказский Имамат Шамиля, представители его участвовали во многих походах и боевых действиях на стороне Имамата. Среди них в этот период выделялся Гази-Хаджи, великий суфий (святой), выступивший духовным пастырем чеченцев.

В конце декабря 2003 года село серьёзно пострадало от



оползня, который разрушил более 50 домов.

Зандак – не только край удивительной по красоте горной природы, но и одно из древнейших поселений человека на территории Северного Кавказа. Ученые особо выделяют Зандакскую археологическую культуру, представленную в XII—VI веке до н. э. на территории современной Чечни и Дагестана. Установленные древние погребальные памятники: Зандакский могильник,

Шахсенгерский могильник, Алярский могильник. Культура обязана выделением в «самостоятельную» научной деятельности О.М. Давудова, которая была поддержана В. Б. Виноградовым, В. И. Марковиным, и другими известными учёными. О. М. Давудов, в книге «Культуры Дагестана эпохи раннего железа» (Махачкала, 1974) сумел доказательно опровергнуть возможность включения памятников типа Зандакского

могильника в ареал кобанской культуры и показать единство ичкеринско-дагестанских древностей изучаемой эпохи. Территориально культура включает в себя — пределы Чечни вплоть до границ с кобанской культурой (приблизительно по линии сел. Гуни -Курчалой — Ишхой-Юрт и далее к г. Хасавюрту, по которой В. И. Марковин проводил границу каякентско-харачоевской культуры) и Дагестан к северу от Дербента. Согласно выводам О. М. Давудова, имеются следующие характеристики культуры: Для Зандакской культуры характерны поселения, расположенные в труднодоступных местах, встречены многокамерные помещения с единой кровлей, полуземлянки, расположенные группами. Для могильников характерны каменные ящики, расположенные правильными рядами. Погребальный обряд могильников мало чем отличаются друг от друга. Тела умерших были уложены скорчено на правом или левом боку. Погребальный инвентарь детей ограничен украшениями, игральными костями и миниатюрными ритуальными сосудиками, специально изготовленными для умерших детей. В погребениях встречаются остатки заупокойной пищи — кости коровы, овцы, козы, коня, телят, свиньи и собаки. Иногда рядом с костями погребённых встречены угольки. Керамика - лепные сосуды — подавляющее большинство которых нигде более не встречается. Оружие — боевые топоры, бронзовые подтреугольные черешковые кинжалы, бронзовые черешковые кинжалы с длинными клинками, биметаллическими кинжалами «кабардино-пятигорского» типа, наконечники стрел и т. д.

Самые яркие представители Зандакской земли: Гази-Хаджи Зандакский — известный чеченский шейх, видный религиозный и политический деятель Северного Кавказа в XIX в. Гази-Хаджи родился примерно в 1808 г. в Зандаке, в семье уважаемого и почетного горца Арзу сына Гази-Махмы из тайпа Зандакой. Был идеологом Имамата Шамиля; Г1езах-Хаджи (Бега) - чеченский богослов и проповедник из села Симсир; Алибек-Хаджи Алдамов (1850 — 9 марта 1878) — предводитель восстания в Чечне в апреле-октябре 1877 года. Был крестьянином в ауле Зандак. После начала Русско-турецкой войны 1877—1878 годов возглавил антироссийское восстание; Фахрудин-Абдулхади Абдулкадыр Дагестани - доктор технических наук, профессор, академик Иордании.





Мескеты (чеч. Мескета (Маск(а) т1е "На месте спырея", «к месту, где растёт спырей») — село в Ножай-Юртовском районе Чечни. Расположено на левом берегу реки Аксай к северу от районного центра Ножай-Юрт. Ближайшие населённые пункты: на северо-востоке — сёла Галайты и Ишхой-Юрт, на северо-западе — село Аллерой, на юге — село Согунты, на юго-востоке — село Балансу. Население: 4192 человек. Основано тайпом Билтой.

Мескеты, по данным архивных источников, более 500 лет. Село трижды сжигалось и трижды восстанавливалось во времена Кавказской войны 19 века. До октябрьского переворота 1917 года и после, здесь функционировала духовная школа, где обучали арабской грамоте и основам Корана. Мечеть, построенная в селе в конце 19-го века, и ныне является архитектурным украшением центра села.

Сразу по возвращению в 1957 году начала действовать сначала семилетняя, потом восьмилетняя, затем средняя школа в селе Мескеты. Первым директором школы после возвращения был Межидов Жунайд, его сменил в 1960 году Абузар Айдамиров, который проработал в качестве директора школы и учителем истории вплоть до 1986 года, а его сменил Сайдуллаев Хасан, ныне член Союза писателей СССР, член Союза журналистов, заслуженный учитель республики. Мескетинская средняя школа имеет славную историю. Ее окончила целая плеяда достойных и талантливых учеников: поэты и писатели Айдамиров Абузар, Шайхиев Алвади, Сайдуллаев Хасан, Айдамирова Машар, Джебиев Хьусайн; народные и



заслуженные артисты Абдулкаримов Илес, Идрисов Ризван, Межидова Коку; доктора и кандидаты наук Исаев Сайдмагамед, Болотханов Элимхажи, Висуров Саид-Алви, Цациев Джамбулат и многие др.

Несомненно, главным духовно-культурным достоянием села является литературно-мемориальный музей Айдамирова Абузара Абдулхакимовича — советского и чеченского писателя и поэта, народного писателя ЧИАССР, прижизненного классика чеченской литературы.



Кошкельды (Чеч.: Хьошх(к)алда, другой вариант названия – «Берза-Берд»). Население: 5182 человек. Основано тайпом Билтой(Ишхой - ответвленный род от Билтой). Расположено на автодороге «Ростов-на-Дону — Баку», к юго-востоку от районного центра города Гудермес, у подножья Гудермесского (Качкалыковского) хребта. На западе граничит с Ойсхара, на севере - с Энгель-Юрт, на юге - с Ишхой-Юрт, на востоке - с Герзель-Аул. В селе Кошкельды проживают в основном представители тукхума Нохчмахкхой. «Кошкельды» переводится с тюркского языка как «Добро пожаловать!»

Несомненно, самой выдающейся личностью, уроженцем селения Кошкелды, является чеченский эвлия Юсуп-Хаджи Байбатыров. Учился Юсуп-Хаджи арабской грамоте у своего отца Байбатыра-Хаджи. Духовно образованный и хорошо осведомленный во всех тонкостях в области Ислама Байбатыр-Хаджи, некоторое время был имамом в с. Иласхан-Юрт., жил в доме святого шейха Кунта-Хаджи, проповедовал накшбандийский тарикат. Его путь и продолжил сын - Юсуп-Хаджи, который стал шейхом, заслужившим глубокого уважения не только на родине, но и в Турции.



Проповедник мусульманской религии Юсуп-Хаджи Кошкельдинский призывал не разделять на своих и чужих просветителей Ислама - великих шейхов Чечни и Дагестана. В поисках и углублении духовных знаний он провел несколько лет в Турции. В 1923 г. скончался там и был похоронен вдали от родины. По рассказам старцев, Юсуп-Хаджи не раз говорил соратникам, что он умрет на чужбине и ровно через шесть месяцев будет перезахоронен на семейном кладбище, рядом с отцом. Так и случилось. Спустя полгода после его смерти, в 1924 г., турецкие власти дали разрешение эксгумировать тело святого шейха для

транспортировки и перезахоронения в Чечне. Над его могилой в с.Кошкельды стоит святыня-зиярт.

Байбатыровы принадлежали к тейпу билтой. По тарикату Юсуп-Хаджи был накшбандиец, право силсилы получил по линии мединского шейха Джамалайла, где-то в конце 50-х годов 19 века, но ему передал его муршид его отца Нур-Махмад, который также вместе с Юсуп-хаджи и его отцом Байбетиром похоронен в зиярте села Кошкельды.





На территории села расположен крупный современный торговый комплекс, с гостиницей и всеми прочими сервисами. Здесь окажут самые различные виды услуг и можно приобрести широкий спектр товаров по оптимальным ценам.

Дорогой турист! Данный путеводитель краткое пособие в помощь тем, кто собирается путешествовать по маршруту Дади-Юрт-Хой, где турист познакомится

с историей нашего края. Будучи в походе вы узнаете о сегодняшней жизни, а также и о прошлом чеченского народа, откуда были родом известные народные герои и знаменитые люди.

А громких имен у чеченцев было и есть много. Это певцы Муслим Магомаев, Марьям Айдамирова, танцор Махмуд Эсамбаев, политолог Абдурахман Авторханов, писатели Абузар Айдамиров, Раиса Ахматова, Ахмад Сулейманов, герой Отечественной войны 1812 года Александр Чеченский, академик живописи Петр Захаров - «Чеченец из Деди-Юрта», имам Чечни Шейх Мансур, предводитель национально – освободительного движения, «Гроза Кавказа» по Пушкину - Бейбулат Таймиев, чеченская «Жанна Дарк» - Таймасха Гехинская, имам Алибек - Хаджи Алдамов, царские генералы Орцу Чермоев и Ирисхан Алиев.

Вы узнаете об известных героях Гражданской (1918-1921 гг.) и Великой Отечественной (1941 – 1945 гг.) войн Асламбеке Шерипове, Ханпаше Нурадилове, Мовлади Висаитове, Абдул-Хакиме Исмаилове, героях Брестской крепости и о многих других, именами которых чеченцы по праву гордятся. Бесспорно, они были передовыми людьми, истинными патриотами многострадального чеченского народа.

Здесь, по этой выжженной земле, ходили известные люди царской России, представители других стран. Здесь на брагунских лечебных горячих источниках останавливался русский царь Петр Первый, по пути в Дербент, проезжал последующий русский царь Александр Второй. На священной чеченской земле воевали десятки известных царских генералов: Ермолов, Воронцов, Евдокимов, Врангель, Граббе, Слепцов и др., высланные в ссылку офицеры-декабристы, писатели, поэты и ученые: Грибоедов, Полежаев, Бестужев, Лермонтов, Пушкин, Толстой, Берже, Дюма. В годы Гражданской войны здесь побывали известные вожди большевиков Сталин, Калинин, Микоян, Орджоникидзе, Киров, Гикало.

Советы туристам. Горный туризм в Чеченской Республике возможен во все сезоны года. Но наиболее благоприятными месяцами для похода в горы является июнь, июль, август и сентябрь. В это время почти все высокогорные перевалы освобождаются от снега, уменьшается облачность и количество осадков в горах, преобладает ясная погода. Следует помнить, что даже самые простые маршруты по горной местности не лишены опасностей. И особенно они страшны тому, кто не знает когда, где и откуда они могут появиться. Знание особенностей природы гор, строгое соблюдение правил движения в горах, правильное применение приемов горно-туристской техники, четкая организация похода и крепкая дисциплина помогут избежать несчастных случаев. Во время похода важно соблюдать строгий режим движения, отдыха и питания, заботится об удобном ночлеге. Хороший сон восстанавливает силы, облегчает прохождение маршрута. Туристический день лучше начинать засветло, помня о том, что в горах темнеет быстро. Место для лагеря с ночёвкой должно быть безопасным. Ночью туристические походы, как правило, не совершаются. Темнота затрудняет ориентировку и делает передвижение в горах опасным.

Нужно помнить, что легких мест в горах нет, и новый участок горного маршрута требует максимально внимательного к нему отношения. В горах нельзя обгонять и оставлять слабых. Коллективизм, взаимная помощь и выручка, беспрекословное подчинение старшему, организованность – вот обязательные нормы поведения туриста в горах. Здесь, в горах, надо помнить, что ты, как бы в другой стране, где горцы живут по своим горным законам, где есть свои правила поведения.

В высокогорьях изменение погоды часто происходит внезапно - от того, что здесь рядом вечные снега и ледники. Совершая походы, туристы должны быть готовы ко всем капризам горной погоды.

Данный маршрут - для любителей природы, краеведов и туристов в край неизведанный и прекрасный. Здесь много необследованных перевалов, непокоренных вершин, неоткрытых озер, минеральных источников, карстовых пещер и т.д. И если после выхода в свет этого маршрута по туристическим тропам потянутся новые группы туристов и путешественников, мы будем считать свою задачу выполненной.

Сегодня нам только остается восхищаться теми, кто еще не оставил эти горы, леса и ущелья, теми, кто сами того не подозревая, сохраняют нам нашу историческую колыбель, готовые встретить нас, выехавших на выходные на пикник в горы, с мудрой улыбкой и щедрым гостеприимством.